

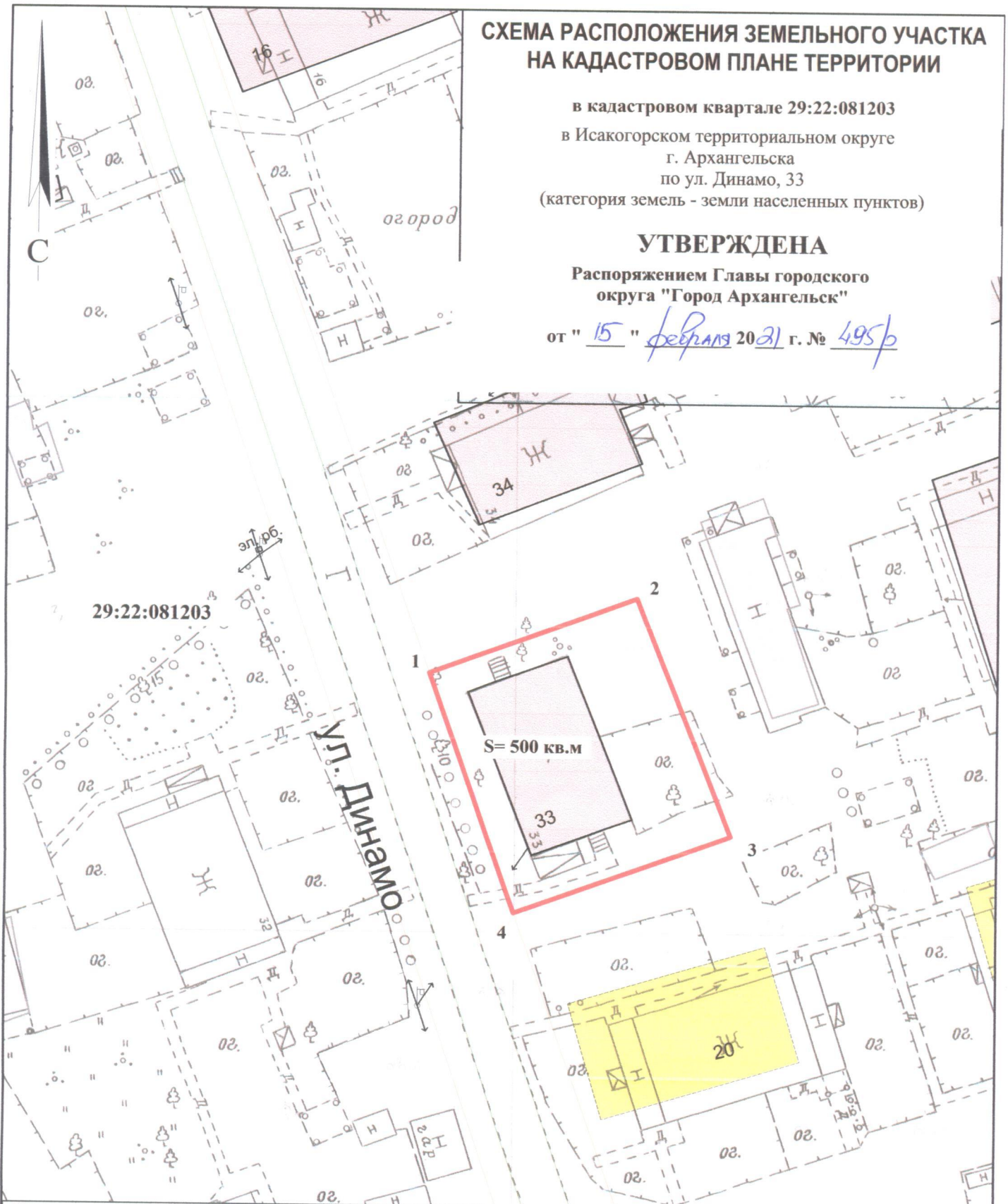
СХЕМА РАСПОЛОЖЕНИЯ ЗЕМЕЛЬНОГО УЧАСТКА НА КАДАСТРОВОМ ПЛАНЕ ТЕРРИТОРИИ

в кадастровом квартале 29:22:081203
в Исакогорском территориальном округе
г. Архангельска
по ул. Динамо, 33
(категория земель - земли населенных пунктов)

УТВЕРЖДЕНА



Распоряжением Главы городского
округа "Город Архангельск"

от " 15 " февраля 20 21 г. № 495/б



Система координат МСК-29		
Условный номер земельного участка		
Площадь земельного участка 500 кв.м.		
Обозначение характерных точек границ	координаты, м	
	X	Y
1	641550.37	2526329.04
2	641558.20	2526347.96
3	641536.30	2526357.61
4	641528.17	2526337.83

УСЛОВНЫЕ ОБОЗНАЧЕНИЯ:

	граница образуемого земельного участка
	граница учтенных земельных участков
29:22:081203	номер кадастрового квартала

Масштаб 1 : 500